









0 1 2 4 Kilomètres

ISOLIGNE 5m (source BD TOPO IGN)

Alia_CYC_SaintMartin

-  Alia Faible
-  Alia Moyen
-  Alia Fort (submersion marine)
-  Alia Fort (effet direct de la houle)

Alia_INO_SaintMartin

-  Alia Faible
-  Alia Moyen
-  Alia Fort (submersion)
-  Alia Fort (crue torrentielle)

Légende